

Géomètre (61222)

Informations sur le groupe de métiers

Les métiers du groupe

Topographe	4
Géomètre	5

Informations sur l'ensemble des métiers du groupe

Conditions générales d'exercice de ce groupe de métiers

- L'emploi/métier se partage entre une activité de bureau pour établir des dessins et des plans et de nombreux déplacements sur le terrain. Les horaires sont variables et prennent en compte la disponibilité des partenaires.
 - Dans les grands cabinets, une spécialisation en bureau ou sur le terrain est courante. Dans tous les cas, l'emploi/métier s'exerce avec le souci constant de respecter l'environnement, en particulier en veillant à la législation en vigueur.

Lieux d'exercices

- Bureau de géomètre.
- Bureau d'études.
- Chantier BTP (bâtiment - travaux publics).
- Bureau d'études des collectivités locales (mairies...).

Métiers proches (Voir aussi)

- [Dessinateur/dessinatrice du bâtiment \(61221\)](#)

Ne pas confondre avec

- Métreur.

Liens

Ci-dessous vous trouverez une liste non-exhaustive d'organismes officiels en lien avec le métier.

OBGE	Ordre Belge des Géomètres Experts ASBL
http://https://www.obge-bole.be/splash.aspx	

UGEB	Société Royale de Géomètres-Experts Immobiliers
http://https://www.ugeb-uleb.be/	

Analyses sur le groupe de métiers

Le métier sur le marché de l'emploi

Dans le groupe métier de géomètre on retrouve également la fonction de topographe.

La profession de géomètre-expert est réglementée en ce qui concerne l'exercice de l'activité et le port du titre professionnel. Les géomètres qui ne sont pas sous le contrôle d'un géomètre indépendant, doivent être inscrits au tableau du Conseil fédéral des géomètres-experts.

Le géomètre doit disposer d'un sens de l'observation développé, aimer les chiffres, être très précis (le calcul se fait parfois au millimètre près), se repérer dans l'espace et être à l'aise avec le dessin en 3 dimensions. Les outils de mesure du géomètre évoluent comme l'indique l'étude prospective du Forem (Métiers d'avenir 4.0 - La transition numérique) : utilisation d'un drone pour des projets de cartographie, 3D laserscanning, cartographie dynamique, ...

Les propositions de recrutement communiquées au Forem en 2021, soit directement par les entreprises ou par le biais de partenaires (hors autres services publics de l'emploi) s'élèvent à 102 postes. L'analyse des offres gérées par le Forem montre que la majorité des contrats proposés sont à durée indéterminée. Une expérience, même de courte durée, est un plus. La connaissance du néerlandais ou de l'anglais est souhaitée dans moins d'une offre sur cinq. Le diplôme du 3ème degré secondaire est demandé dans l'ensemble des offres. Le permis B est souhaité dans sept offres d'emploi sur dix.

Ce profil est recruté par les bureaux d'architecture et d'ingénierie, l'administration publique et des entreprises de la construction (démolition, construction de routes, ...).

Equivalence des métiers dans la nouvelle nomenclature dont se dote le Forem dans les applications récentes :

66122201 Géomètre ; F110701-1 Géomètre
6122202 Topographe ; F110701-1 Géomètre

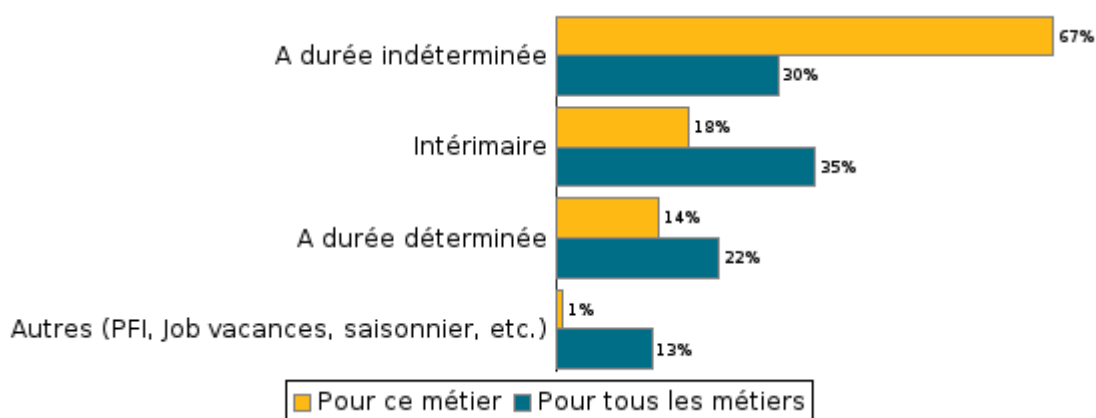
Évolution de l'emploi (estimations)

Géomètre

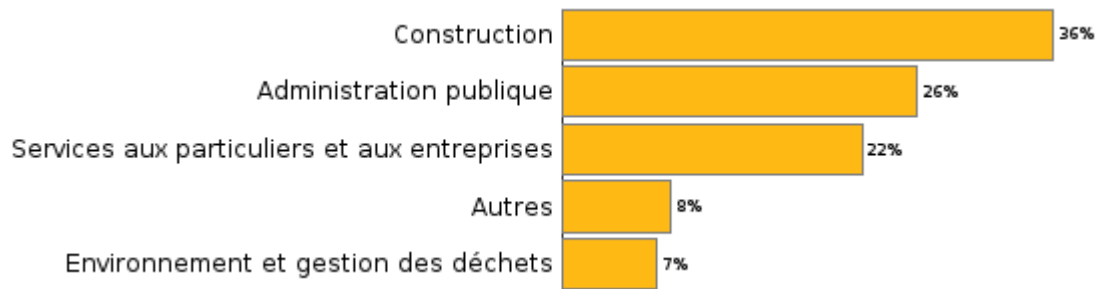
Analyse des offres d'emploi reçues par le Forem pour ce groupe de métiers

Évolution du nombre d'emplois (travailleurs)

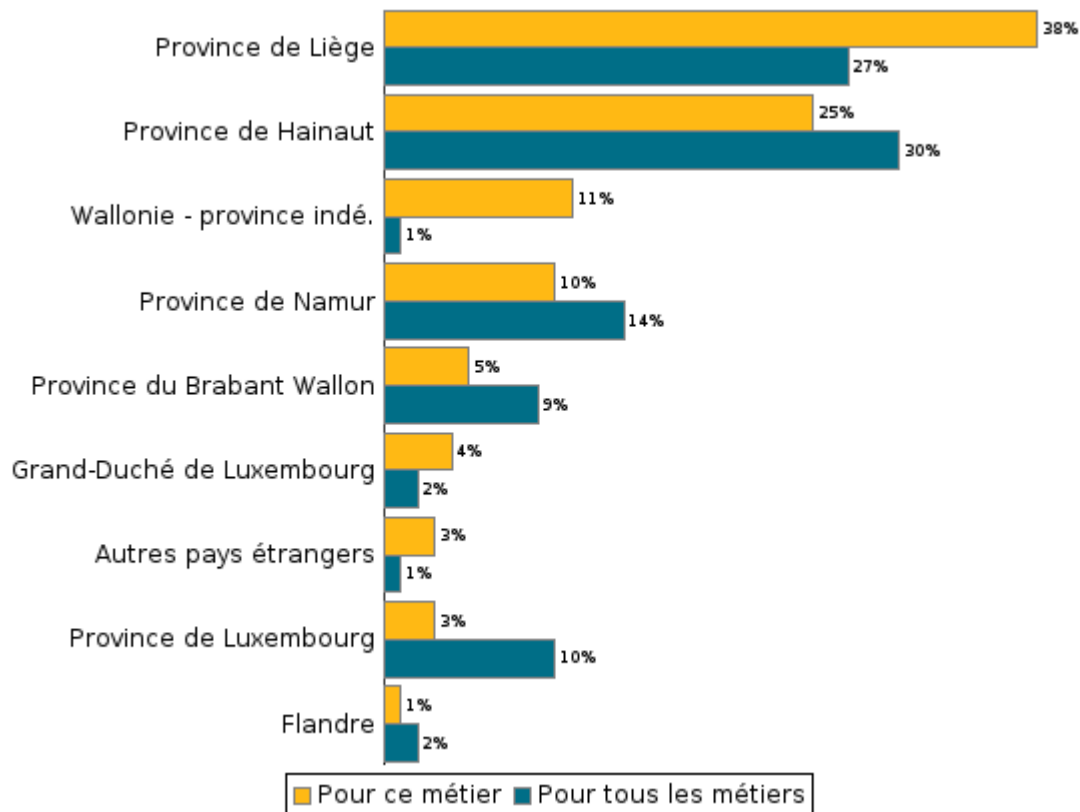
Types de contrats de travail proposés par les employeurs (2021)



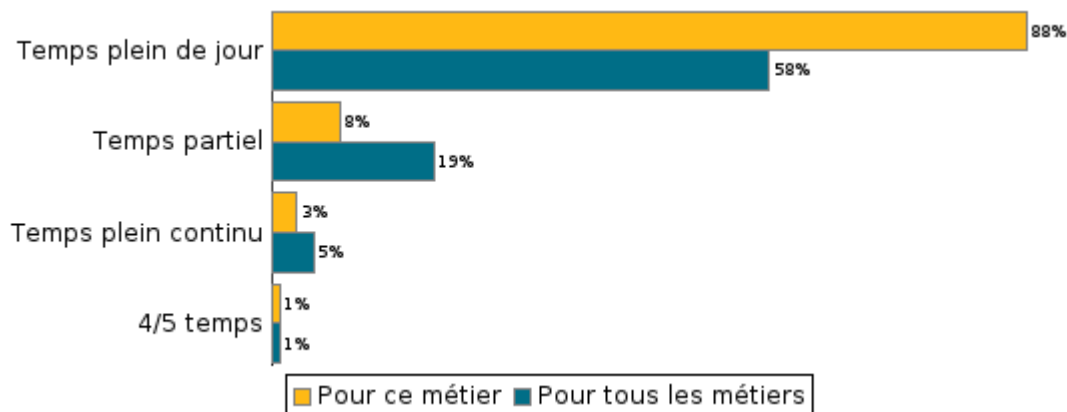
Principaux secteurs d'activités à l'origine des opportunités d'emploi (2021)



Répartition géographique des entreprises émettrices d'opportunités d'emploi (2021)



Types de régimes de travail proposés par les employeurs (2021)



Topographe

Assure le relevé d'un terrain par mesures optiques et électroniques ou par des observations sur satellites artificiels. Exécute des opérations de canevas planimétrique et altimétrique, de levé de détails, d'implantation, de métrologie fine en utilisant des instruments de précision.

Activités du métier

Activités de base

- Réaliser des relevés topographiques sur le terrain
- Réaliser des plans de projets, d'exécution et/ou de détail
- Fixer les limites de biens
- Implanter les ouvrages et tracer les niveaux
- Constituer des dossiers techniques
- Contrôler l'exhaustivité et la conformité des documents

Activités spécifiques

- Etablir des devis
- Dessiner des cartes
- Assurer le montage administratif et juridique des opérations
- Effectuer des études concernant le sous-sol

Aptitudes à l'emploi

- Respecter les horaires convenus
- Réagir rapidement, avec calme et maîtrise de soi, en présence d'un événement soudain
- Appliquer rigoureusement les règles de l'entreprise en matière de sécurité, d'hygiène et de respect de l'environnement
- Respecter la déontologie et appliquer la réglementation et les instructions en vigueur dans l'entreprise
- Présenter une image positive de l'entreprise
- S'intégrer dans l'environnement de travail
- Se tenir informé de l'évolution du métier
- Communiquer aisément
- Adhérer aux objectifs de l'entreprise
- Travailler méthodiquement et rigoureusement
- Adopter des positions de travail sécuritaires et fonctionnelles
- Appréhender les formes et les volumes dans l'espace
- Posséder un bon sens de l'observation
- Posséder une bonne acuité visuelle
- Analyser et synthétiser des informations techniques
- Faire preuve de précision et d'habileté technique

- Faire preuve d'autonomie
- Faire preuve de mobilité

Autres appellations

Synonymes

- Topographe

Géomètre

Détermine, aménage et peut gérer la propriété foncière et immobilière privée, individuelle ou collective et estime éventuellement leur valeur.

Activités du métier

Activités de base

- Relever les mesures sur chantier
- Réaliser des plans de projets, d'exécution et/ou de détail
- Implanter les ouvrages et tracer les niveaux
- Contrôler l'exhaustivité et la conformité des documents

Activités spécifiques

- Conseiller la clientèle
- Etablir des devis
- Constituer des dossiers techniques
- Concevoir les ouvrages à réaliser
- Effectuer des calculs de vérifications des travaux
- Assurer le montage administratif et juridique des opérations
- Fixer les limites de biens
- Gérer des biens
- Effectuer des expertises
- Encadrer une équipe

Aptitudes à l'emploi

- Respecter les horaires convenus
- Réagir rapidement, avec calme et maîtrise de soi, en présence d'un événement soudain
- Appliquer rigoureusement les règles de l'entreprise en matière de sécurité, d'hygiène et de respect de l'environnement
- Respecter la déontologie et appliquer la réglementation et les instructions en vigueur dans l'entreprise
- Présenter une image positive de l'entreprise
- S'intégrer dans l'environnement de travail
- Se tenir informé de l'évolution du métier
- Communiquer aisément
- Adhérer aux objectifs de l'entreprise
- Travailler méthodiquement et rigoureusement

- Adopter des positions de travail sécuritaires et fonctionnelles
- Appréhender les formes et les volumes dans l'espace
- Posséder un bon sens de l'observation
- Analyser et synthétiser des informations techniques
- Faire preuve de précision et d'habileté technique
- Avoir un sens développé des responsabilités
- Faire preuve d'autonomie
- Respecter le secret professionnel

Autres appellations

Fonctions

- Géomètre expert immobilier (612220101)
- Géomètre topographe (612220102)

Synonymes

- Arpenteur
- Géomètre du cadastre
- Technicien topographe

N.B. Cette plateforme d'information donne un éclairage sur différentes facettes du marché de l'emploi: les secteurs d'activités, les métiers et professions, les études et formations professionnalisantes. Elle n'a pas de prétention à fournir une analyse exhaustive de tous les aspects de l'activité du marché du travail.